



おかやまマラソン 2023 11/12日

令和5年

マラソン(42.195km).定員 15,000人 / ファンラン(5.6km).定員 1,400人

8:45 スタート

交通規制のお知らせ

規制時間 / 7:45頃 ~ 15:15頃

最大7時間30分の通行止め

※規制時間等は、当日の競技状況によって変更する場合があります。

交通規制の詳細は、おかやまマラソン大会公式ホームページでご確認いただけます。



おかやまマラソン2023 交通規制

区間	規制予定時間	規制車線
① 岡大入口 ~ 清心町	7:45頃 ~ 10:00頃	全面
	10:00頃 ~ 15:15頃	北行き
② 清心町 ~ 番町	8:15頃 ~ 10:00頃	西行き
	10:00頃 ~ 15:05頃	西行き (歩道側一部通行可)
③ 番町 ~ 新鶴見橋西	8:15頃 ~ 10:20頃	西行き (東行き車線対面通行)
	10:20頃 ~ 15:05頃	全面
④ 新鶴見橋西 ~ 城下	8:15頃 ~ 9:55頃	北行き (南行き車線対面通行)
⑤ 城下 ~ 岡山駅前	8:20頃 ~ 10:00頃	東行き
⑥ 岡山駅前 ~ 大供	8:20頃 ~ 10:00頃	南行き
⑦ 大供 ~ 西古松	8:20頃 ~ 10:15頃	南行き
⑧ 西古松 ~ 新保北	8:25頃 ~ 10:30頃	南行き
⑨ 新保北 ~ 青江	8:25頃 ~ 10:35頃	南行き
⑩ 青江 ~ 笹ヶ瀬橋北	8:30頃 ~ 10:50頃	北行き
⑪ 笹ヶ瀬橋北 ~ 錦南	8:30頃 ~ 11:00頃	北行き
⑫ 錦南 ~ 錦六区入口	8:30頃 ~ 11:10頃	北行き
⑬ 錦六区入口 ~ 興陽高校前	8:55頃 ~ 11:20頃	北行き
⑭ 興陽高校前 ~ 都六区北	8:55頃 ~ 11:30頃	北行き
⑮ 都六区北 ~ 西紅陽台	9:05頃 ~ 12:00頃	全面
	12:00頃 ~ 12:25頃	南行き
⑯ 都六区北 ~ 都六区東	9:25頃 ~ 12:35頃	全面
⑰ 都六区東 ~ 文化体育館前	9:25頃 ~ 13:05頃	全面
⑱ 文化体育館前 ~ 築港栄町	9:40頃 ~ 13:30頃	東行き (西行き車線対面通行)
⑲ 築港栄町 ~ 岡南大橋東	9:50頃 ~ 13:50頃	全面
⑳ 岡南大橋東 ~ 国道2号高架下	10:00頃 ~ 14:05頃	全面
㉑ 国道2号高架下 ~ 桜橋	10:05頃 ~ 14:30頃	全面
㉒ 桜橋 ~ 相生橋	10:15頃 ~ 14:45頃	全面
㉓ 相生橋 ~ 新鶴見橋東	10:20頃 ~ 14:55頃	全面
㉔ 新鶴見橋東 ~ 新鶴見橋西	10:20頃 ~ 15:05頃	全面
㉕ 西川橋 ~ 万町跨線橋東	8:30頃 ~ 10:00頃	全面 (西川の東側道路)



交通規制がかかる主な橋

- ・新鶴見橋・蓬萊橋(後楽園)
- ・相生橋・京橋/小橋・桜橋
- ・岡南大橋

常に通れる橋(迂回ルート)

- ※○の橋
- ・岡北大橋・新京橋
- ・旭川大橋(国道2号バイパス)
- ・児島湾大橋・笹ヶ瀬合和橋

⑫~⑬区間
8:30頃~11:30頃
南進すると北方向へ戻ることが難しくなります。大型車両は特に注意してください。

9:05頃~12:25頃
玉野方面へ通り抜け不可

交通規制の実施によりご不便をおかけしますが、皆様のご理解とご協力をお願いいたします。

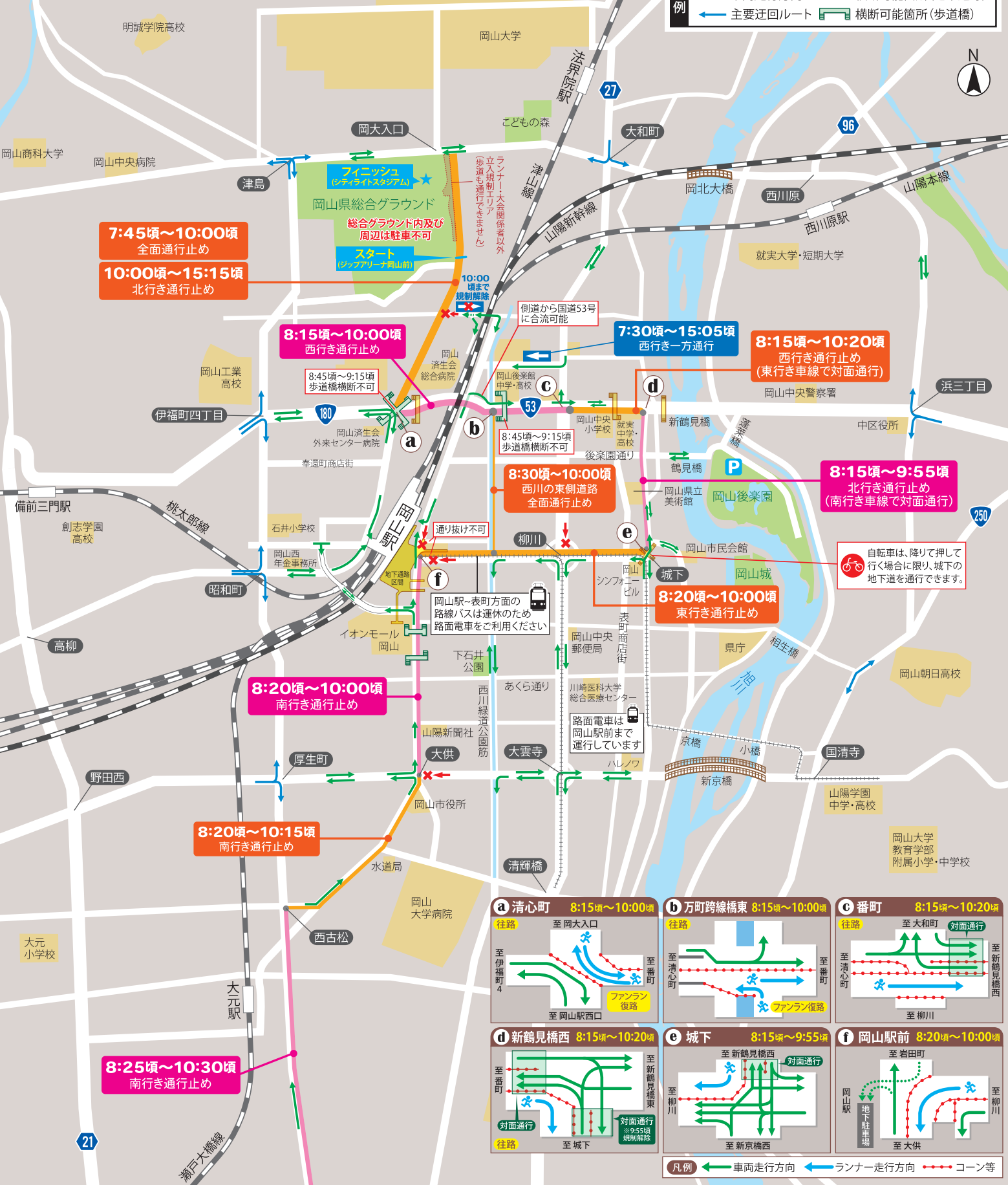
- 交通規制中は車両によるコースの通行・横断ができません。歩行者、自転車等もコースの通行・横断が制限されます。
- バスの運休やルート・ダイヤ変更が予定されています。バスの運行に大幅な遅れが生じることも予想されます。
- 交通渋滞が予想されますので、ご予定がある方は迂回ルートやバス運行計画等を事前にご確認の上、時間に余裕をもってお出かけください。
- 郵便物や宅配便などが遅れて届くことも予想されます。

岡山市中心部では相当の渋滞が予想されますので、自動車利用は極力ご遠慮ください。

北区詳細版 7:45頃～10:00頃の主な規制

凡例

- マラソンコース(通行止め区間)
- 車両走行方向
- 主要迂回ルート
- 横断可能箇所(地下道等)
- 横断可能箇所(歩道橋)



a 清心町 8:15頃～10:00頃
往路 至岡大入口
至伊福町4
至岡山駅西口
ファンラン復路

b 万町跨線橋東 8:15頃～10:00頃
往路 至大和町
至清心町
ファンラン復路

c 番町 8:15頃～10:20頃
往路 至大和町 対面通行
至清心町
至新鶴見橋西
至柳川

d 新鶴見橋西 8:15頃～10:20頃
往路 至新鶴見橋東
対面通行
至柳川
対面通行 9:55頃規制解除

e 城下 8:15頃～9:55頃
往路 至新鶴見橋西 対面通行
至柳川
至新京橋西

f 岡山駅前 8:20頃～10:00頃
往路 至岩田町
岡山駅 地下駐車場
至大供

凡例 車両走行方向 ランナー走行方向 コーン等

皆様へのお願い

右図のような行為は
大変危険ですので
お控えください。



川沿い(歩道以外)及び車道

コース内の自転車走行は禁止

車道及び歩道橋

歩道橋での立ち止まり不可

中央分離帯及びコースの無理な横断

電停及び軌道敷

軌道敷への進入不可

北区・中区詳細版 10:00頃～15:05頃の主な規制

凡例

- マラソンコース(通行止め区間) 代行バス/バス停
- 車両走行方向
- 主要迂回ルート
- 横断可能箇所(地下道等)
- 横断可能箇所(歩道橋)

10:00頃～15:15頃
北行き通行止め

7:30頃～15:05頃
西行き一方通行

10:20頃～15:05頃
全面通行止め(新鶴見橋は通行不可)
(バス・タクシーを除く)

10:00頃～15:05頃
西行き通行止め
(歩道側一部通行可)

10:20頃～14:55頃
蓬萊橋 通行止め

10:20頃～14:55頃
全面通行止め

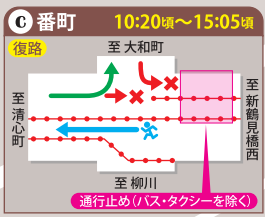
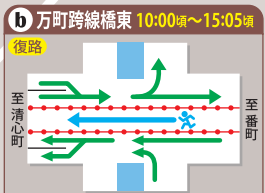
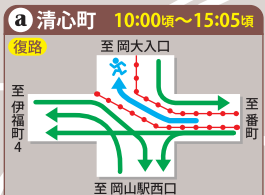
<注意>

- 交通規制中、国清寺交差点周辺は特に交通渋滞が予想されます。

<お出かけに際してのお願い>

- 当日は時間に余裕をもってお出かけください。
- ご予約がある方は、バスの運休・迂回運行や渋滞遅延にご注意ください。
- 渋滞緩和のため、公共交通機関の利用にご協力ください。

西大寺町電停～東山電停間の路面電車は運休のため代行バスをご利用ください



凡例

- 車両走行方向
- ランナー走行方向
- コーン等

8:20頃～10:15頃
南行き通行止め

10:15頃～14:45頃
桜橋 通行止め

10:15頃～14:45頃
全面通行止め

8:25頃～10:30頃
南行き通行止め

8:25頃～10:35頃
南行き通行止め

10:05頃～14:30頃
全面通行止め

8:30頃～10:50頃
北行き通行止め

10:00頃～14:05頃
全面通行止め

9:50頃～13:50頃
岡南大橋 通行止め

9:50頃～13:50頃
全面通行止め

交通規制中、車両通行止めとなる橋にご注意ください。

常に通れる橋(迂回ルート) ※○の橋
・岡北大橋 ・新京橋 ・旭川大橋(国道2号バイパス) ・児島湾大橋

至 児島湾大橋
(玉野方面迂回ルート)

凡例  マラソンコース(通行止め区間)  主要迂回ルート  車両走行方向



※ 規制開始及び終了の前後はしばらくの間、通ることができないことがあります。